



Contagem de Ciclistas em Cruzamento. **Rua Figueiredo de Magalhães com Av. N. S. de Copacabana.** Copacabana – Rio de Janeiro

Quinta feira, 2 de julho de 2009.



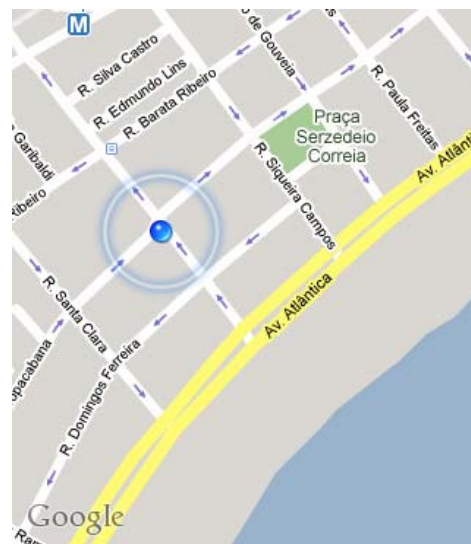


Julho de 2009,

Cruzamento das ruas Figueiredo de Magalhães com Av. Nossa Senhora de Copacabana. Ponto com um movimento intenso de ciclistas, movimento este que tende a aumentar.

Para conferir o trânsito de bicicletas no local, a Transporte Ativo realizou na quinta feira, 2 de julho de 2009, uma contagem fotográfica, nos mesmos moldes das realizadas anteriormente, com o objetivo de levar às Secretarias de Transporte, Meio Ambiente, Urbanismo e CET-Rio os resultados, permitindo assim uma melhor avaliação da área para futuros projetos no local. Três meses após a implantação de infra-estrutura para ciclistas será realizada nova contagem para que tenhamos um comparativo entre os deslocamentos por bicicletas antes e depois da implantação.

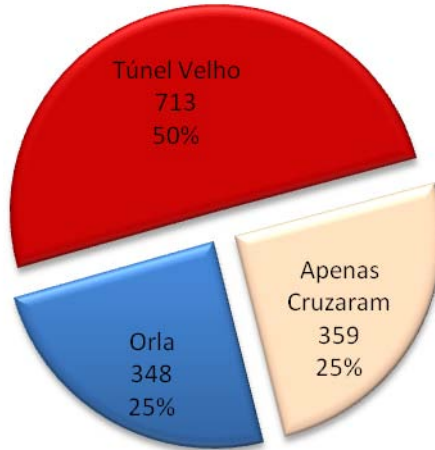
A contagem fotográfica nos permite contar e recontar, ver e rever vários itens correspondentes ao deslocamento por bicicletas.



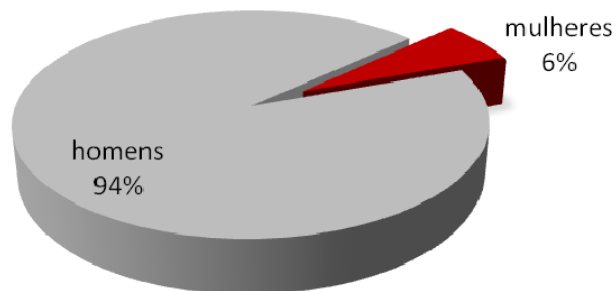
A contagem foi feita visando o volume de tráfego na rua Figueiredo de Magalhães. Alguns dados foram computados sobre o número total de ciclista, mas as rotas de preferência foram analisadas de forma separada.

1. Em gráficos

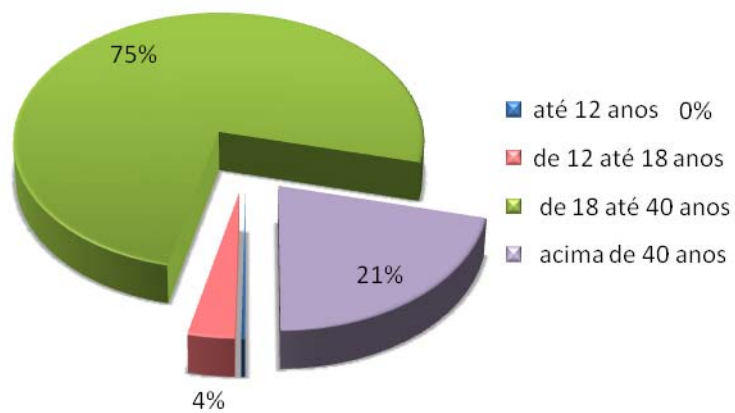
Destino



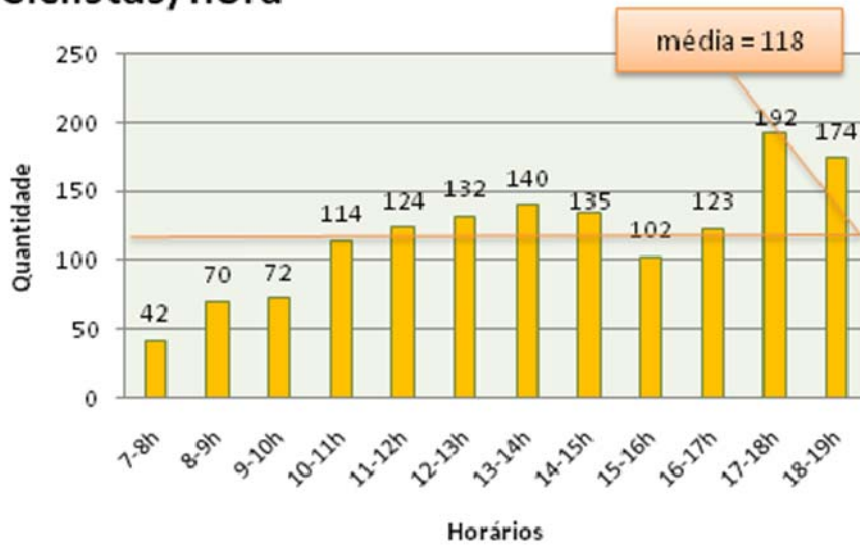
Sexo



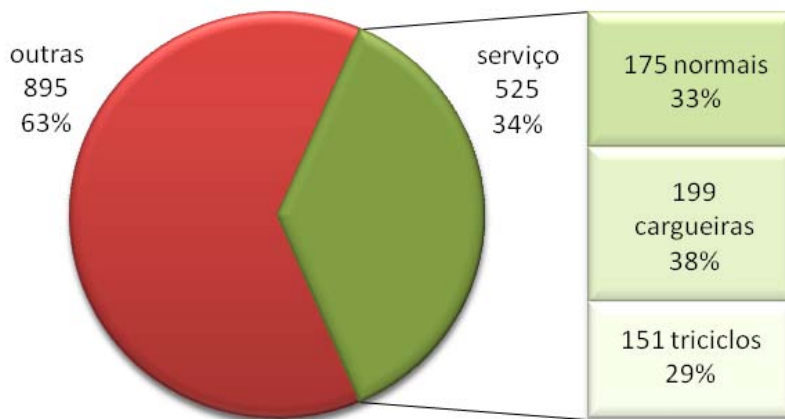
Idade



Ciclistas/hora

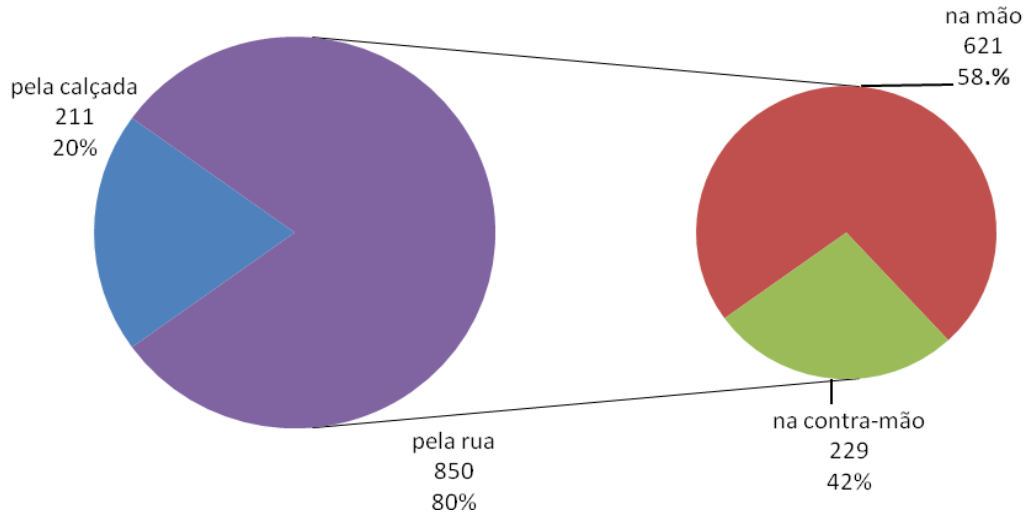


Bicicletas a serviço/total



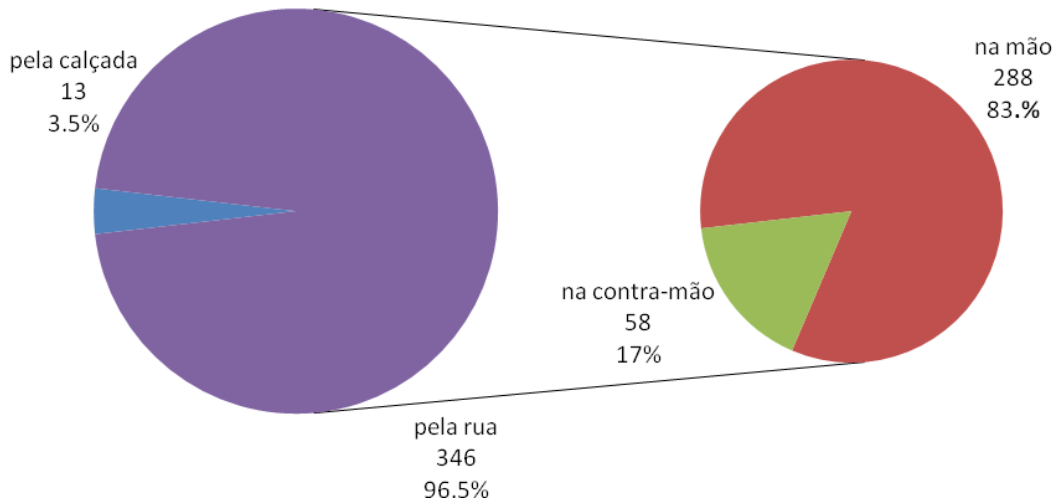
Rota de preferência do ciclista

Trafegando na rua Figueiredo de Magalhães



Rota de preferência do ciclista

Cruzando a rua Figueiredo de Magalhães



2. Em fotografias



1420 ciclistas em 12 horas
Média de 118 ciclistas por hora



713 Destino Túnel Velho 50.21%



348 Destino Orla 24.51%



359 Apenas Cruzando 25.28%



1329 homens 93.59%



91 mulheres 6.41% do total / 10.17% das particulares



5 crianças em cadeirinhas ou na garupa.



2 até 12 anos 0.26%



26 de 12 até 18 anos 3.32%



625 de 18 até 40 anos, 79.92%



129 acima de 40 anos, 16.5%



1ªh 42 ciclistas 7 às 8



2ªh 70 ciclistas 8 às 9



3ªh 72 ciclistas 9 às 10



4ªh 114 ciclistas 10 às 11



5ª h 124 ciclistas 11 às 12



6ª h 132 ciclistas 12 às 13



7ª h 140 ciclistas 13 às 14



8ª h 135 ciclistas 14 às 15



9ª h 102 ciclistas 15 às 16



10ª h 123 ciclistas 16 às 17



11ª h 192 ciclistas 17 às 18 Pico



12ª h 174 ciclistas 18 às 19



525 de serviço 36.97 %

sendo:



175 normais 12.32% do total / 33.33% das de serviço



199 cargueiras 14.01% do total / 37.90% das de serviço



151 triciclos 10.63% do total / 28.76% das de serviço

Rota de preferência do ciclista na Figueiredo de Magalhães



211 pela calçada 19.89%



621 pela rua 58.53%



229 Pela rua na contra mão 21.58%
ou 26.94 % dos que iam pela rua

Rota de preferência do ciclista na NS Copacabana



13 pela calçada 3.62%



288 pela rua na mão 80.22%



58 Pela rua na contra mão 16.16%
ou 16.76 dos que iam pela rua



296 com mochila ou bolsa 20.85%



17 de capacete 1.20%



16 com carona 1.13%



8 falando ao celular 0.58%



2 dobráveis 0.14%



6 com roupa de ciclista 0.42%.



Apenas números:

1420 ciclistas em 12 horas
Média de 118 ciclistas por hora

DESTINO

Trafegaram na Figueiredo de Magalhães

348 indo Orla 24.51%

713 indo Túnel Velho 50.21%

359 cruzaram a Figueiredo de Magalhães 25.28%

1329 homens 93.59%

91 mulheres 6.41% do total / 10.17% das particulares

10 crianças em cadeirinhas ou na garupa 0.69%

4 até 12 anos 0.28%

48 de 12 até 18 anos 3.38%

1067 de 18 até 40 anos, 75.14%

301 acima de 40 anos, 21.20%

1ªh	42 ciclistas	7 às 8
2ªh	70 ciclistas	8 às 9
3ªh	72 ciclistas	9 às 10
4ªh	114 ciclistas	10 às 11
5ªh	124 ciclistas	11 às 12
6ª h	132 ciclistas	12 às 13
7ª h	140 ciclistas	13 às 14
8ª h	135 ciclistas	14 às 15
9ª h	102 ciclistas	15 às 16
10ª h	123 ciclistas	16 às 17
11ª h	192 ciclistas	17 às 18
12ª h	174 ciclistas	18 às 19

525 de serviço sendo:	36.97 %
175 normais	12.32% do total / 33.33% das de serviço
199 cargueiras	14.01% do total / 37.90% das de serviço
151 triciclos	10.63% do total / 28.76% das de serviço

Rota de preferência do ciclista na Figueiredo de Magalhães (1061)

211 pela calçada 19.89%

621 pela rua 58.53%

229 pela rua na contra mão 21.58% ou 26.94 % dos que iam pela rua

Rota de preferência do ciclista na NS Copacabana (359)

13 pela calçada 3.62%

288 pela rua 80.22%

58 Pela rua na contra mão 16.16% ou 16.76 dos que iam pela rua

296 com mochila ou bolsa	20.85%
17 de capacete	1.20%
16 com carona	1.13%
8 falando ao celular	0.58%
6 com roupa de ciclista	0.42%



2 dobráveis
16 skates
4 patins
Milhares de pedestres

0.14%



Todas as fotos estão disponíveis em: <http://www.ta.org.br/site/img/ctfm>
As fotos estão disponíveis também em alta definição: entre em contato para saber como obtê-las.
contato@ta.org.br

Para maiores informações:

Associação Transporte Ativo



www.ta.org.br
blog.ta.org.br
contato@ta.org.br

Realizado em parceria com:

